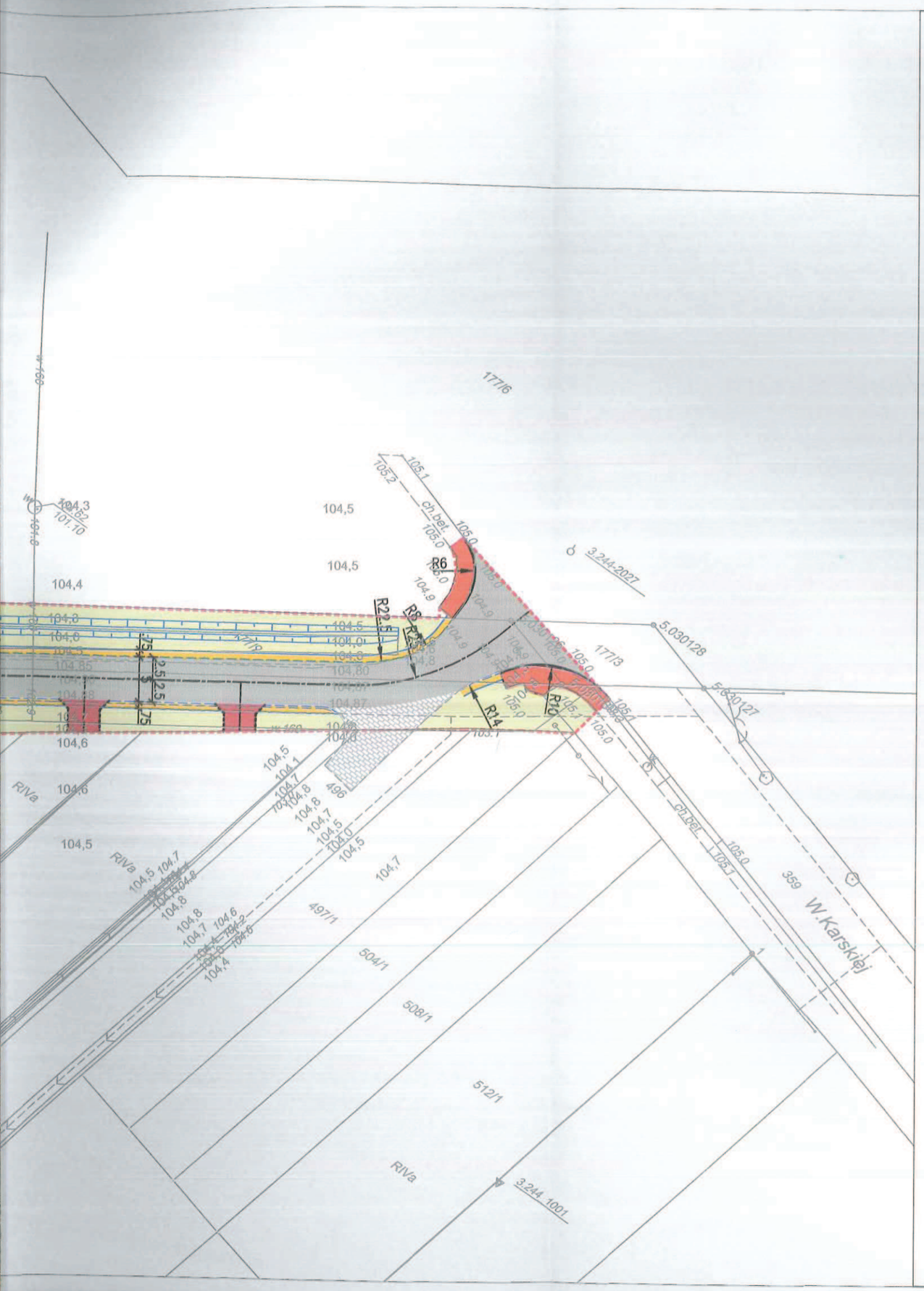

LEGENDA - ELEMENTY PROJEKTOWANE

- PROJ.DROGI GŁOWNE BITUMICZNE KR 1
- PROJ.WJAZDY Z KOSTKI BETONOWEJ
- PROJEKTOWANE TRAWNIKI
- ISTNIEJĄCE CHODNIKI DO RENOWACJI
- PROJEKTOWANE POBOCZA
- ISTNIEJĄCA NAWIERZCHNIA ASFALTOWA BEZ INGERENCJI
- PROJEKTOWANY RÓW MELIORACYJNY
- NULDA DROGOWA
- DRZEWO LIŚCIASTE DO WYCINKI
- DRZEWO IGLASTE DO WYCINKI
- DRZEWO LIŚCIASTE BEZ WYCINKI
- DRZEWO IGLASTE BEZ WYCINKI
- KRAWĘDŹ JEZDNI
- KRAWĘŻNIKI WTOPIONE
- KRAWĘŻNIKI
- OBRZEŻA
- OŚIE DRÓG
- KRAWĘDŹ JEZDNI
- KRAWĘDŹ POBOCZA
- WSPÓŁRZĄDNE PODZIAŁÓW
- LINIE ZAKRESU ZRID.
- BRAK DRZEWA W TERENIE
- KRZEWY I SKUPINY DO WYCINKI
- DRZEWO BRAK MOŻLIWOŚCI DOTARCIA - OCENA WIZUALNA Z ODLEGŁOŚCI

STAROSTWO POWIATOWE W WOŁOMINIE
Wydział Budownictwa
05-200 Wołomin, ul. Prądzyńskiego 3
tel. 787-43-01 w. 106, 107, 110, 114

PROJEKTANT:
DROGOWA PRACOWNIA
MILA
PRZEMYSŁAW WIĄCEK
ul. Celulozy 130 L/2
04-986 Warszawa
tel. 603 876 408
pwiacek@poczta.onet.pl

INWESTOR Gmina Tłuszcz, 05-240 Tłuszcz, ul. Warszawska 10,
NIP: 125-133-48-45, REGON: 550668166

INWESTYCJA: Wykonanie projektu budowy ulicy Tłuszczańskiej w Chrzęsnem

PROJEKTANT:	podpis
inż. Krzysztof Kołodziejski	

NAZWA RYS.: INWENTARYZACJA I WYCINKA ZIELENI

Data:	Skala:	Projekt	Faza:	Nr rys:	Rewizja:
07/2012	1:500	TŁUSZCZAŃSKA	PB	01/1	A

Projekt chroniony prawem autorskim.

Rozpatrywac lacznie z projektami branzowymi.

12



104,0
104,1
104,1
104,0
104,0
104,1
104,3
104,2
104,1
104,1
104,3
101,62
101,10
w 160
w 101,8
104,4
104,0
103,6
104,2
104,58
104,50
104,4
104,5
104,4
104,2
103,6
104,5
103,69
104,69
104,67
104,6
104,5
104,1
103,7
104,5
104,60
104,70
104,68
104,7
104,6
102,8
104,0
103,7
104,3
104,67
104,71
104,7
104,7
104,8
104,6
104,7
Tłuszczańska j.asf
350 dr
104,1
103,8
104,5
104,66
104,74
104,74
j.asf.
104,6
104,5
104,8
104,6
104,8
104,6
104,6
104,5
.75
2.5
2.5
3
R/Vb
R/Va
R/Vb
R/Vb
483
w 410
w/334/10
104,8
3
3 244 2007
m2
461
5
m2
7
m2
9
466/1
B
m3
6
Z
Z
Z

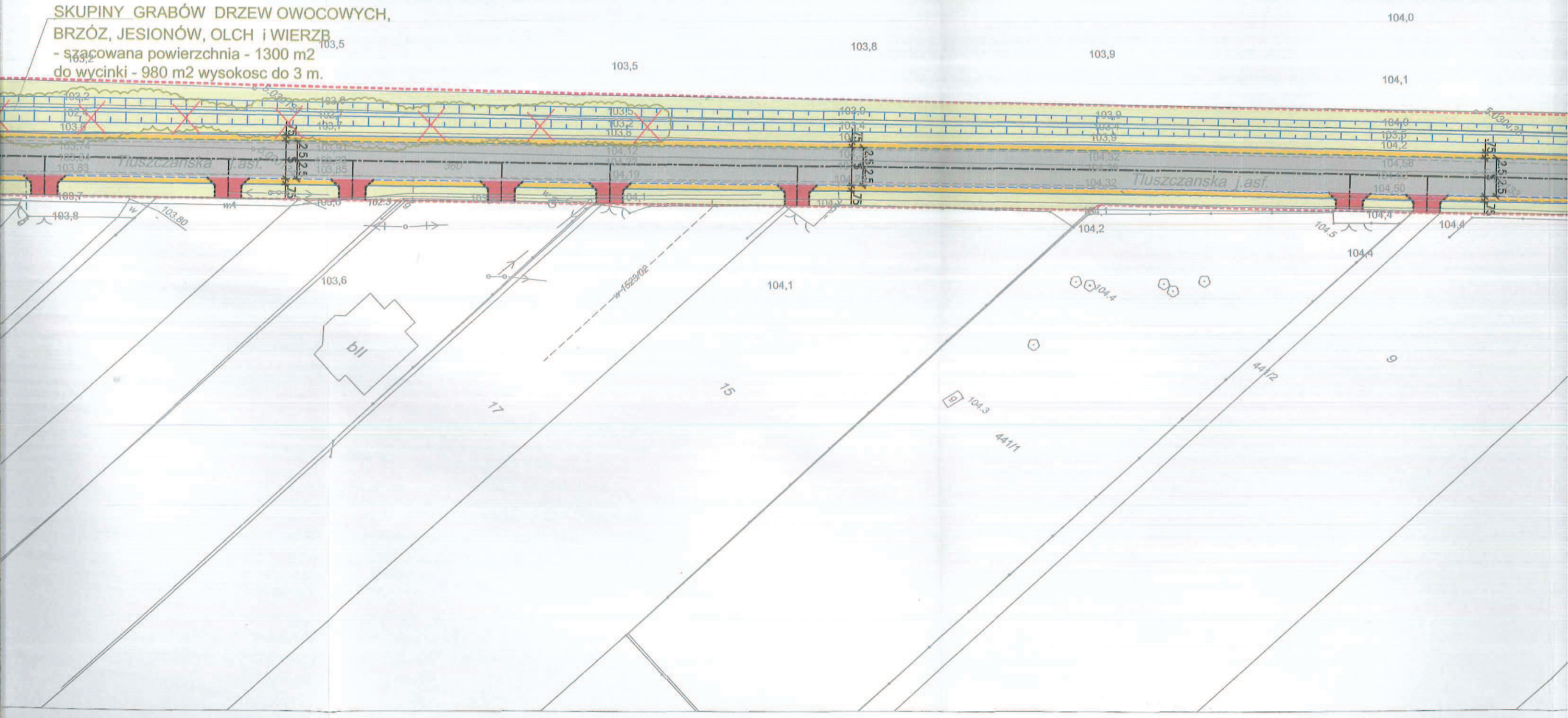

SKUPINY GRABÓW DRZEW OWOCOWYCH,
BRZÓZ, JESIONÓW, OLCH i WIERZB
- szacowana powierzchnia - 1300 m2
do wycinki - 980 m2 wysokosc do 3 m.
Tłuszczańska j.asf.
Tłuszczańska j.asf.
2,5
2,5
75
bII
15
17
9
441/2
441/1
w-1523/02
104,0
104,1
103,9
103,8
103,5
103,6
104,1
104,4
104,2
104,3
104,4
104,5
103,8
103,80

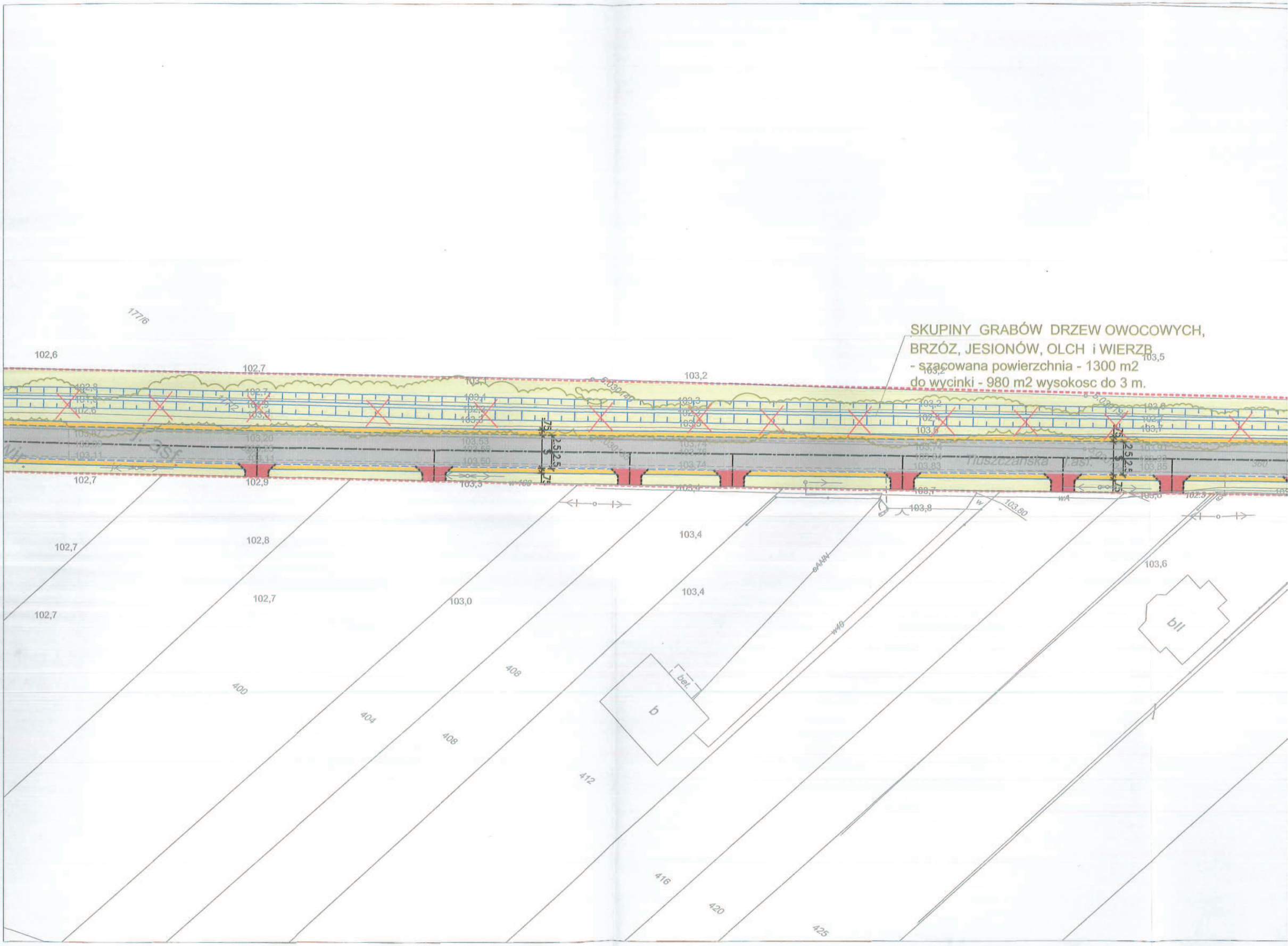
SKUPINY GRABÓW DRZEW OWOCOWYCH,
BRZÓZ, JESIONÓW, OLCH i WIERZB
- szacowana powierzchnia - 1300 m2
do wycinki - 980 m2 wysokosc do 3 m.
177/6
102,6
102,7
103,2
103,5
102,9
103,3
103,4
103,6
102,8
103,0
103,80
b
bII
bel.
400
404
408
412
416
420
425

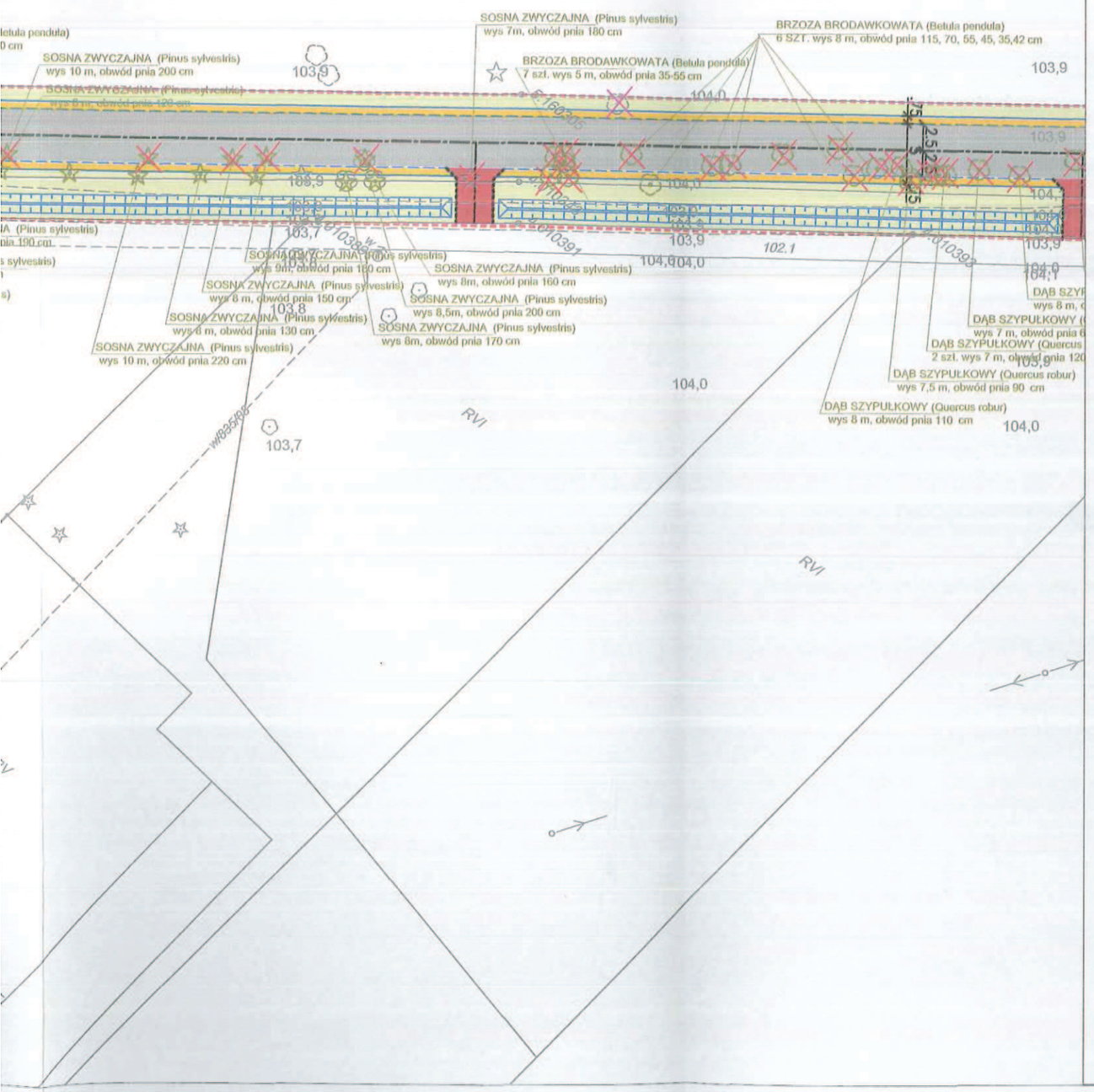

LEGENDA - ELEMENTY PROJEKTOWANE

- PROJ.DROGI GŁOWNE BITUMICZNE KR 1
- PROJ.WJAZDY Z KOSTKI BETONOWEJ
- PROJEKTOWANE TRAWNIKI
- ISTNIEJĄCE CHODNIKI DO RENOWACJI
- PROJEKTOWANE POBOCZA
- ISTNIEJĄCA NAWIERZCHNIA ASFALTOWA BEZ INGERENCJI
- PROJEKTOWANY RÓW MELIORACYJNY
- MULDA DROGOWA
- DRZEWO LIŚCIASTE DO WYCINKI
- DRZEWO IGLASTE DO WYCINKI
- DRZEWO LIŚCIASTE BEZ WYCINKI
- DRZEWO IGLASTE BEZ WYCINKI
- KRAWĘDŹ JEZDNI
- KRAWĘŻNIKI WTOPIONE
- KRAWĘŻNIKI
- OBRZEŻA
- OSIE DRÓG
- KRAWĘDŹ JEZDNI
- KRAWĘDŹ POBOCZA
- WSPÓŁRZĄDNE PODZIAŁÓW
- LINIE ZAKRESU ZRID.
- BRAK DRZEWA W TERENIE
- KRZEWY I SKUPINY DO WYCINKI
- DRZEWO BRAK MOŻLIWOŚCI DOTARCIA - OCENA WIZUALNA Z ODLEGŁOŚCI

ROSTWO
W WOŁOMINIE
Wydział Budownictwa
ul. Radzyńskiego 3
01 w 166, 167, 110, 114

PROJEKTANT:
DROGOWA PRACOWNIA
MILA
PRZEMYSŁAW WIĄCEK
ul. Celulozy 130 L/2
04-986 Warszawa
tel. 603 876 408
pwiacek@poczta.onet.pl

INWESTOR Gmina Tłuszcz, 05-240 Tłuszcz, ul. Warszawska 10,
NIP: 125-133-48-45, REGON: 550668166

INWESTYCJA: Wykonanie projektu budowy ulicy Tłuszczańskiej w Chrzęsnem

PROJEKTANT:	podpis
inż. Krzysztof Kołodziejski	

NAZWA RYS.: INWENTARYZACJA I WYCINKA ZIELENI

Data:	Skala:	Projekt	Faza:	Nr rys:	Rewizja:
07/2012	1:500	TŁUSZCZAŃSKA	PB	01/3	A

Projekt chroniony prawem autorskim.

Rozpatrywac lacznie z projektami branzowymi.

14

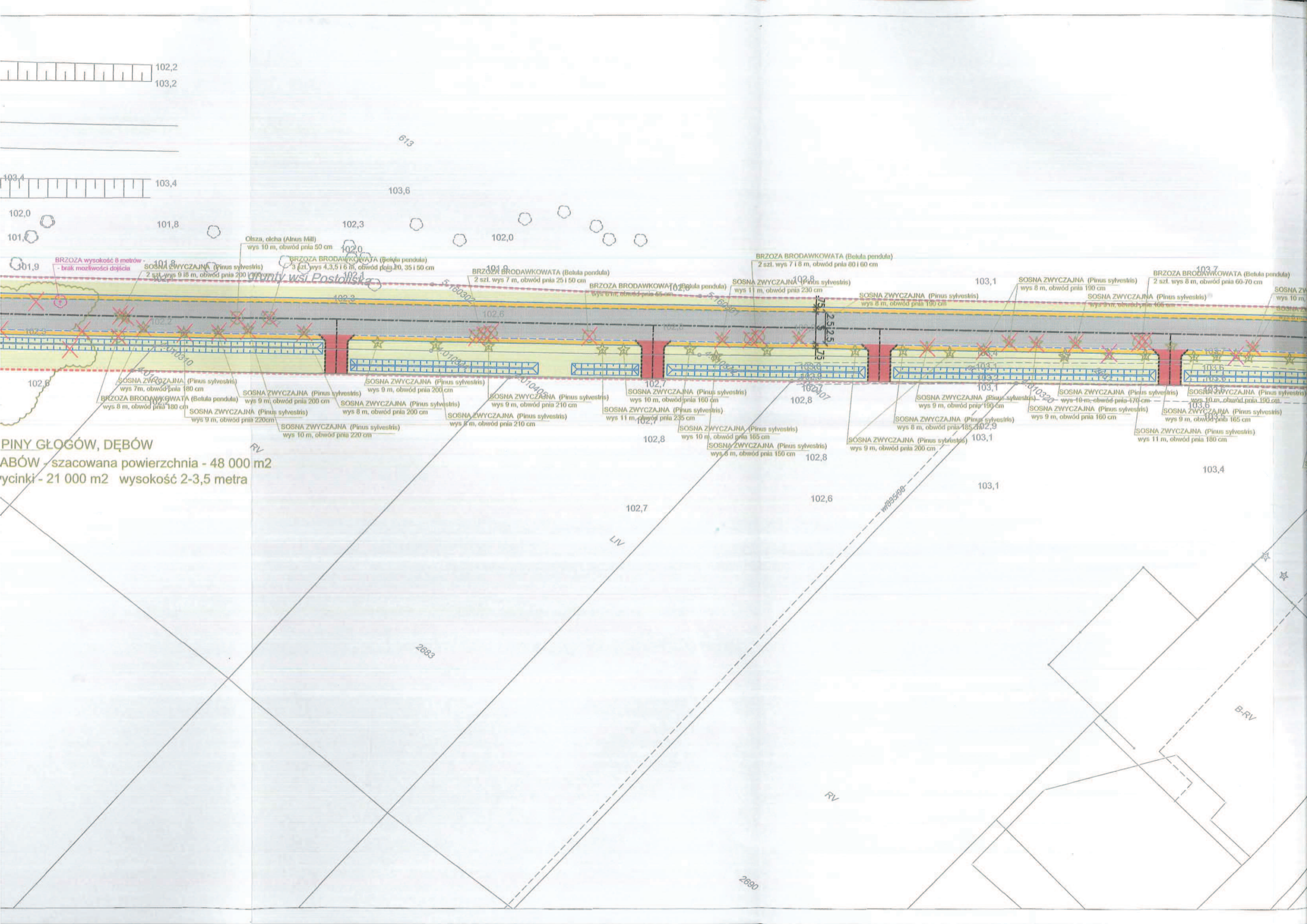
PINY GŁOGÓW, DĘBÓW
ABÓW - szacowana powierzchnia - 48 000 m2
ycinki - 21 000 m2 wysokość 2-3,5 metra
BRZOZA wysokość 8 metrów - - brak mozliwości dojścia
Olsza, olcha (Alnus Mill) wys 10 m, obwód pnia 50 cm
SOSNA ZWYCZAJNA (Pinus sylvestris) 2 szt. wys 9 i 8 m, obwód pnia 200 i 200 cm
BRZOZA BRODAWKOWATA (Betula pendula) 3 szt. wys 4,3,5 i 6 m, obwód pnia 20, 35 i 50 cm
Grunty wsi Postolska
BRZOZA BRODAWKOWATA (Betula pendula) 2 szt. wys 7 m, obwód pnia 25 i 50 cm
BRZOZA BRODAWKOWATA (Betula pendula) wys 6 m, obwód pnia 55 cm
BRZOZA BRODAWKOWATA (Betula pendula) 2 szt. wys 7 i 8 m, obwód pnia 80 i 60 cm
SOSNA ZWYCZAJNA (Pinus sylvestris) wys 11 m, obwód pnia 230 cm
SOSNA ZWYCZAJNA (Pinus sylvestris) wys 8 m, obwód pnia 190 cm
SOSNA ZWYCZAJNA (Pinus sylvestris) wys 8 m, obwód pnia 190 cm
SOSNA ZWYCZAJNA (Pinus sylvestris) wys 9 m, obwód pnia 405 cm
BRZOZA BRODAWKOWATA (Betula pendula) 2 szt. wys 8 m, obwód pnia 60-70 cm
SOSNA ZWYCZAJNA (Pinus sylvestris) wys 7m, obwód pnia 180 cm
BRZOZA BRODAWKOWATA (Betula pendula) wys 8 m, obwód pnia 180 cm
SOSNA ZWYCZAJNA (Pinus sylvestris) wys 9 m, obwód pnia 220cm
SOSNA ZWYCZAJNA (Pinus sylvestris) wys 10 m, obwód pnia 220 cm
SOSNA ZWYCZAJNA (Pinus sylvestris) wys 9 m, obwód pnia 200 cm
SOSNA ZWYCZAJNA (Pinus sylvestris) wys 8 m, obwód pnia 200 cm
SOSNA ZWYCZAJNA (Pinus sylvestris) wys 9 m, obwód pnia 200 cm
SOSNA ZWYCZAJNA (Pinus sylvestris) wys 8 m, obwód pnia 210 cm
SOSNA ZWYCZAJNA (Pinus sylvestris) wys 9 m, obwód pnia 210 cm
SOSNA ZWYCZAJNA (Pinus sylvestris) wys 10 m, obwód pnia 160 cm
SOSNA ZWYCZAJNA (Pinus sylvestris) wys 11 m, obwód pnia 235 cm
SOSNA ZWYCZAJNA (Pinus sylvestris) wys 10 m, obwód pnia 165 cm
SOSNA ZWYCZAJNA (Pinus sylvestris) wys 6 m, obwód pnia 150 cm
SOSNA ZWYCZAJNA (Pinus sylvestris) wys 9 m, obwód pnia 200 cm
SOSNA ZWYCZAJNA (Pinus sylvestris) wys 8 m, obwód pnia 185 cm
SOSNA ZWYCZAJNA (Pinus sylvestris) wys 9 m, obwód pnia 190 cm
SOSNA ZWYCZAJNA (Pinus sylvestris) wys 10 m, obwód pnia 470 cm
SOSNA ZWYCZAJNA (Pinus sylvestris) wys 9 m, obwód pnia 160 cm
SOSNA ZWYCZAJNA (Pinus sylvestris) wys 11 m, obwód pnia 180 cm
SOSNA ZWYCZAJNA (Pinus sylvestris) wys 10 m, obwód pnia 190 cm
SOSNA ZWYCZAJNA (Pinus sylvestris) wys 9 m, obwód pnia 165 cm
613
2683
2690
LV
RV
B-RV
w/895/96

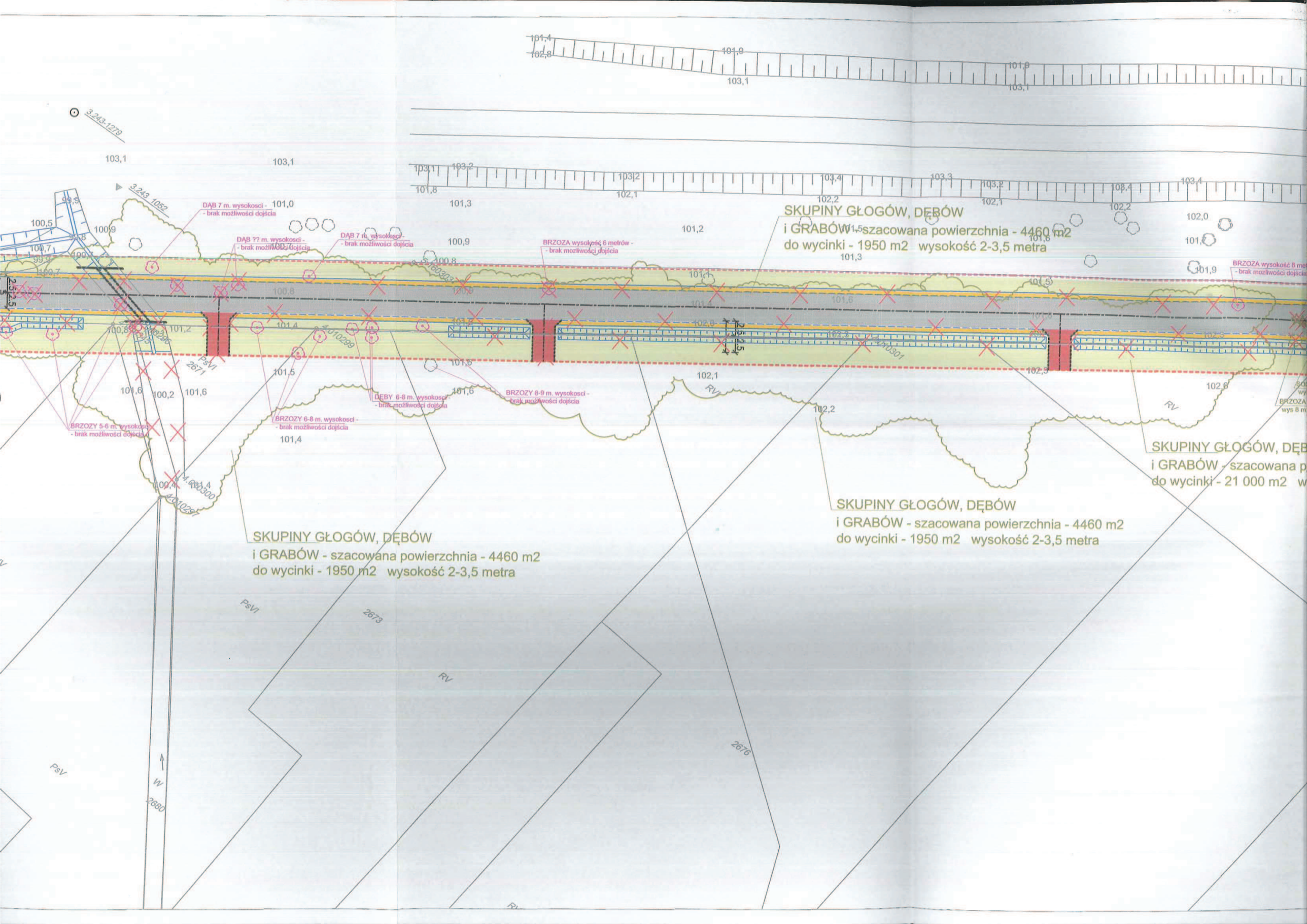
SKUPINY GŁOGÓW, DĘBÓW
i GRABÓW - szacowana powierzchnia - 4460 m2
do wycinki - 1950 m2 wysokość 2-3,5 metra
SKUPINY GŁOGÓW, DĘBÓW
i GRABÓW - szacowana powierzchnia - 4460 m2
do wycinki - 1950 m2 wysokość 2-3,5 metra
SKUPINY GŁOGÓW, DĘBÓW
i GRABÓW - szacowana powierzchnia - 4460 m2
do wycinki - 1950 m2 wysokość 2-3,5 metra
SKUPINY GŁOGÓW, DĘ
i GRABÓW - szacowana p
do wycinki - 21 000 m2
DĄB 7 m. wysokosci - - brak możliwości dojścia
DĄB ?? m. wysokosci - - brak możliwości dojścia
DĄB 7 m. wysokosci - - brak możliwości dojścia
BRZOZA wysokość 6 metrów - - brak mozliwości dojścia
BRZOZA wysokość 8 met - brak mozliwości dojścia
BRZOZY 5-6 m. wysokosci - - brak możliwości dojścia
BRZOZY 6-8 m. wysokosci - - brak możliwości dojścia
DĘBY 6-8 m. wysokosci - - brak możliwości dojścia
BRZOZY 8-9 m. wysokosci - - brak możliwości dojścia
BRZOZA wys 8 m
3.243-1279
3.243-1052
PsVI
2671
2673
2676
2680
RV
PsV
W
2,5-3,5
101,4
102,8
101,9
103,1
103,2
101,8
102,1
101,3
102,2
103,3
103,4
102,0
101,0
100,5
100,9
100,7
99,9
100,8
101,2
100,2
101,6
101,5
100,4
102,9
102,6
102,3
101,1
101,9

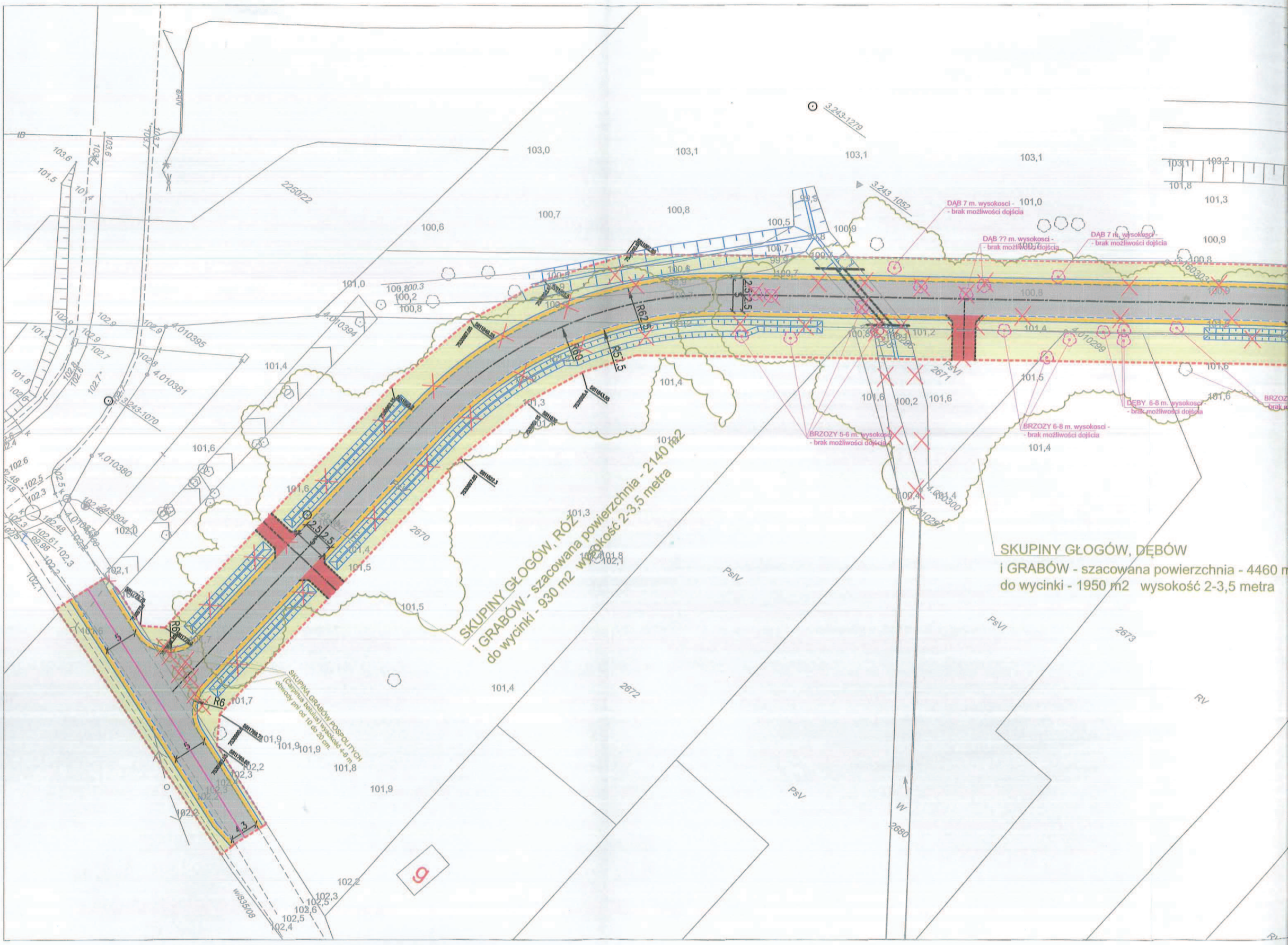
SKUPINY GŁOGÓW, RÓŻ
i GRABÓW - szacowana powierzchnia - 2140 m2
do wycinki - 930 m2 wysokość 2-3,5 metra
SKUPINY GŁOGÓW, DĘBÓW
i GRABÓW - szacowana powierzchnia - 4460 m
do wycinki - 1950 m2 wysokość 2-3,5 metra
SKUPINA GRABÓW POSPOLITYCH
(Carpinus betulus) wysokość 4-6 m
obwody pni od 10 do 20 cm
DĄB 7 m. wysokosci -
- brak możliwości dojścia
DĄB ?? m. wysokosci -
- brak możliwości dojścia
DĄB 7 m. wysokosci -
- brak możliwości dojścia
BRZOZY 5-6 m. wysokosci -
- brak możliwości dojścia
BRZOZY 6-8 m. wysokosci -
- brak możliwości dojścia
DĘBY 6-8 m. wysokosci -
- brak możliwości dojścia
R62,5
R60
R57,5
R6
2250/22
2140 m2
2670
2671
2672
2673
2680
PsVI
PsV
RV
W
w/835/08
3.243-1279
3.243-1052
3.243-1070
4.010395
4.010394
4.010381
4.010380
4.010299
4.010300
4.010297
6

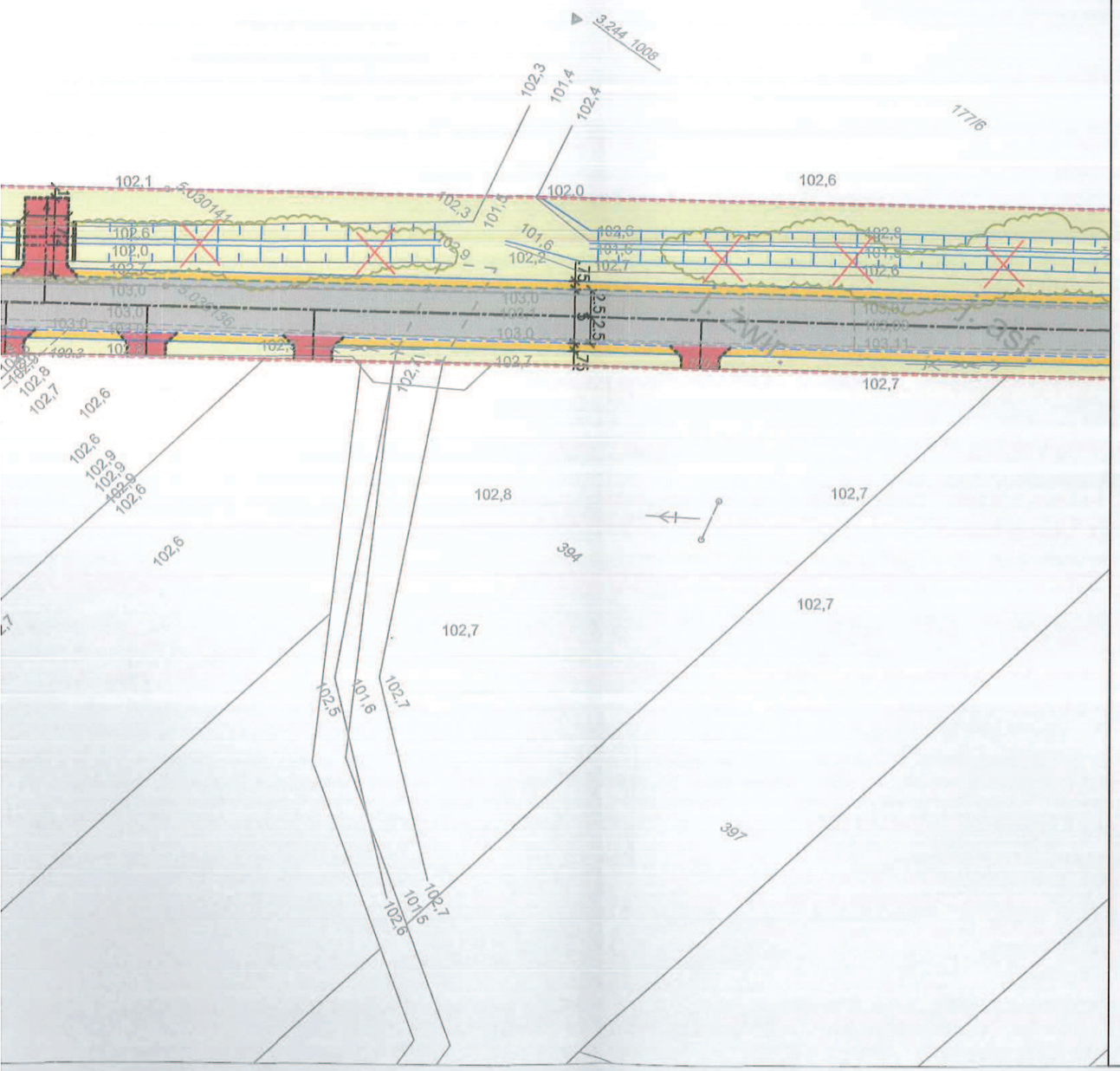

LEGENDA - ELEMENTY PROJEKTOWANE

- PROJ.DROGI GŁOWNE BITUMICZNE KR 1
- PROJ.WJAZDY Z KOSTKI BETONOWEJ
- PROJEKTOWANE TRAWNIKI
- ISTNIEJĄCE CHODNIKI DO RENOWACJI
- PROJEKTOWANE POBOCZA
- ISTNIEJĄCA NAWIERZCHNIA ASFALTOWA BEZ INGERENCJI
- PROJEKTOWANY RÓW MELIORACYJNY
- MULDA DROGOWA
- DRZEWO LIŚCIASTE DO WYCINKI
- DRZEWO IGLASTE DO WYCINKI
- DRZEWO LIŚCIASTE BEZ WYCINKI
- DRZEWO IGLASTE BEZ WYCINKI
- KRAWĘDŹ JEZDNI
- KRAWĘŻNIKI WTOPIONE
- KRAWĘŻNIKI
- OBRZEŻA
- OSIE DRÓG
- KRAWĘDŹ JEZDNI
- KRAWĘDŹ POBOCZA
- WSPÓŁRZĄDNE PODZIAŁÓW
- LINIE ZAKRESU ZRID.
- BRAK DRZEWA W TERENIE
- KRZEWY I SKUPINY DO WYCINKI
- DRZEWO BRAK MOŻLIWOŚCI DOTARCIA - OCENA WIZUALNA Z ODLEGŁOŚCI

STAROSTWO POWIATOWE W WOŁOMINIE
Wydział Budownictwa
05-200 Wołomin, ul. Tadeusza Kościuszki 3
tel. 787-43-01 w 106, 107, 110, 114

PROJEKTANT: DROGOWA PRACOWNIA MILA PRZEMYSŁAW WIĄCEK
ul. Celulozy 130 L/2
04-986 Warszawa
tel. 603 876 408
pwiacek@poczta.onet.pl

INWESTOR: Gmina Tłuszcz, 05-240 Tłuszcz, ul. Warszawska 10,
NIP: 125-133-48-45, REGON: 550668166

INWESTYCJA: Wykonanie projektu budowy ulicy Tłuszczańskiej w Chrzęsnem

PROJEKTANT:	podpis
inż. Krzysztof Kołodziejski	

NAZWA RYS.: INWENTARYZACJA I WYCINKA ZIELENI

Data:	Skala:	Projekt	Faza:	Nr rys:	Rewizja:
07/2012	1:500	TŁUSZCZAŃSKA	PB	01/2	A

Projekt chroniony prawem autorskim.

Rozpatrywac lacznie z projektami branzowymi.

13

SKUPINY GRABÓW DRZEW OWOCOWYCH,
BRZÓZ, BĘBÓW,O LCH, LESCZYNY i WIERZB
- szacowana powierzchnia - 1350 m2
do wycinki - 1255 m2

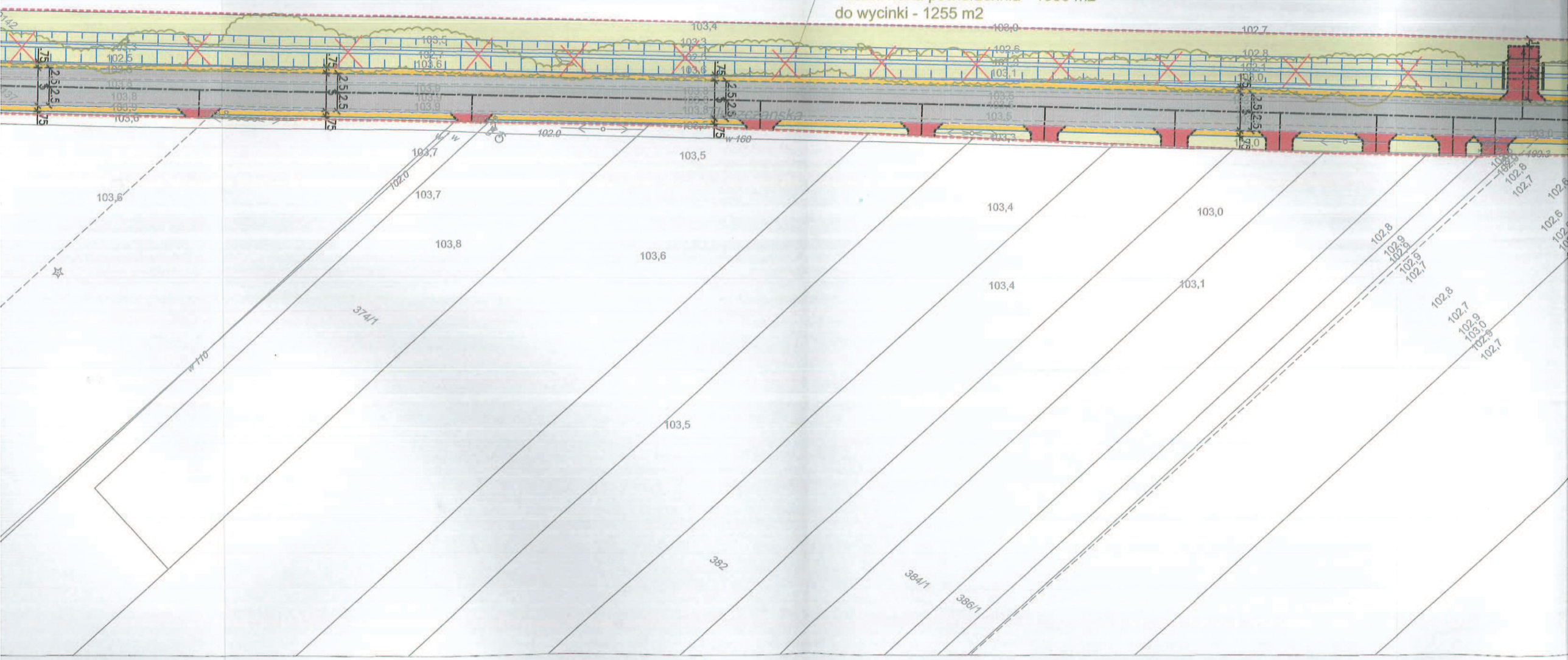

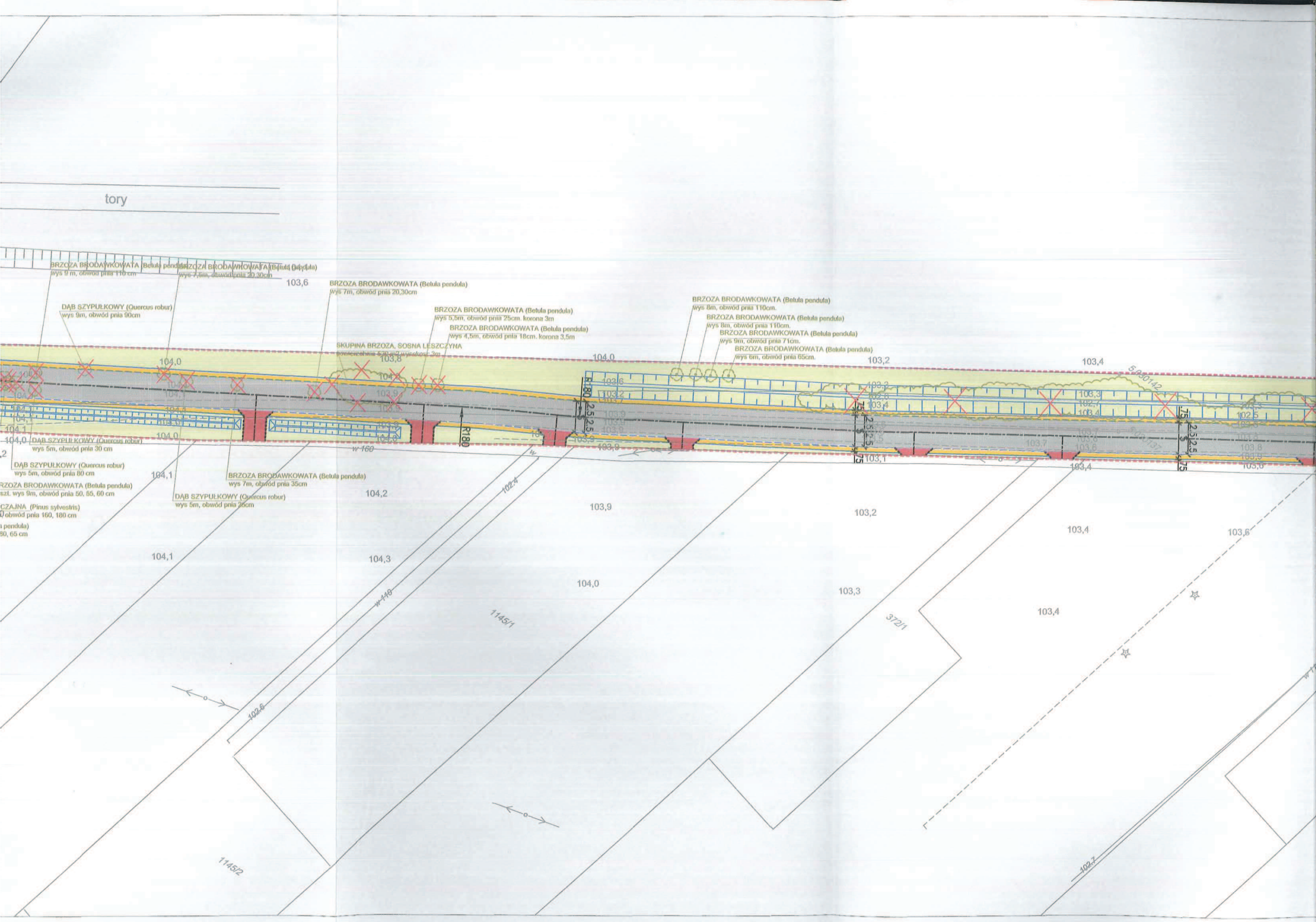
tory
BRZOZA BRODAWKOWATA (Betula pendula)
wys 9 m, obwód pnia 110 cm
BRZOZA BRODAWKOWATA (Betula pendula)
wys 7,5m, obwód pnia 20,30cm
103,6
BRZOZA BRODAWKOWATA (Betula pendula)
wys 7m, obwód pnia 20,30cm
DĄB SZYPUŁKOWY (Quercus robur)
wys 9m, obwód pnia 90cm
BRZOZA BRODAWKOWATA (Betula pendula)
wys 5,5m, obwód pnia 25cm. korona 3m
BRZOZA BRODAWKOWATA (Betula pendula)
wys 4,5m, obwód pnia 18cm. korona 3,5m
SKUPINA BRZOZA, SOSNA LESZCZYNA
powierzchnia 520 m2 wysokość 3m
BRZOZA BRODAWKOWATA (Betula pendula)
wys 8m, obwód pnia 110cm.
BRZOZA BRODAWKOWATA (Betula pendula)
wys 8m, obwód pnia 110cm.
BRZOZA BRODAWKOWATA (Betula pendula)
wys 9m, obwód pnia 71cm.
BRZOZA BRODAWKOWATA (Betula pendula)
wys 6m, obwód pnia 65cm.
104,0
103,8
104,0
103,2
103,4
5.930142
R180
2,5
2,5
w 160
DĄB SZYPUŁKOWY (Quercus robur)
wys 5m, obwód pnia 30 cm
DĄB SZYPUŁKOWY (Quercus robur)
wys 5m, obwód pnia 80 cm
104,1
BRZOZA BRODAWKOWATA (Betula pendula)
wys 7m, obwód pnia 35cm
DĄB SZYPUŁKOWY (Quercus robur)
wys 5m, obwód pnia 25cm
104,2
103,9
103,2
103,4
103,6
104,1
104,3
104,0
103,3
103,4
w 110
1145/1
372/1
102,4
102,6
102,7
1145/2

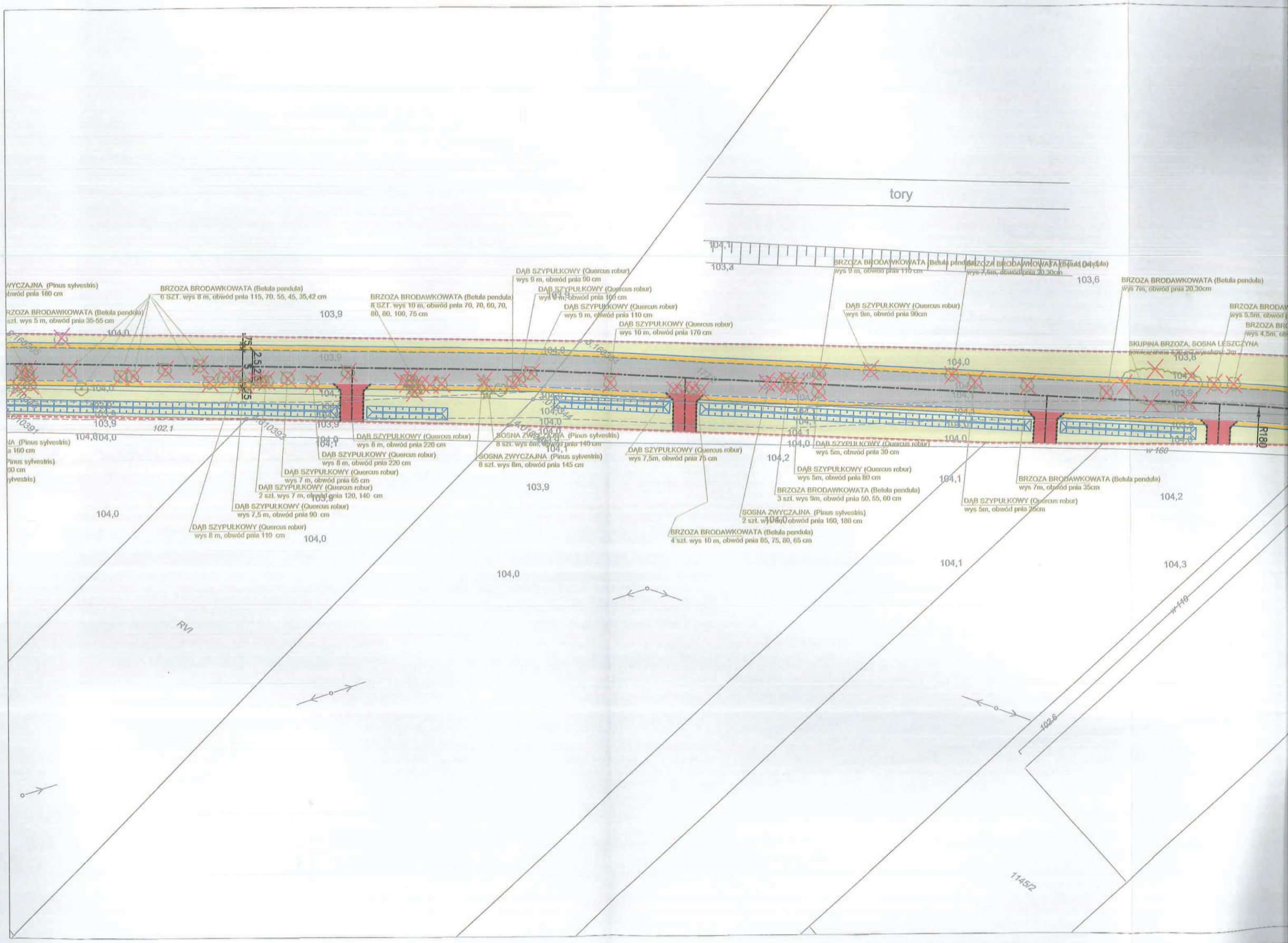
tory
WYCZAJNA (Pinus sylvestris)
obwód pnia 180 cm
BRZOZA BRODAWKOWATA (Betula pendula)
6 SZT. wys 8 m, obwód pnia 115, 70, 55, 45, 35,42 cm
RZOZA BRODAWKOWATA (Betula pendula)
szt. wys 5 m, obwód pnia 35-55 cm
BRZOZA BRODAWKOWATA (Betula pendula)
8 SZT. wys 10 m, obwód pnia 70, 70, 60, 70, 80, 80, 100, 75 cm
DĄB SZYPUŁKOWY (Quercus robur)
wys 9 m, obwód pnia 90 cm
DĄB SZYPUŁKOWY (Quercus robur)
wys 9 m, obwód pnia 100 cm
DĄB SZYPUŁKOWY (Quercus robur)
wys 9 m, obwód pnia 110 cm
DĄB SZYPUŁKOWY (Quercus robur)
wys 10 m, obwód pnia 170 cm
BRZOZA BRODAWKOWATA (Betula pendula)
wys 9 m, obwód pnia 110 cm
BRZOZA BRODAWKOWATA (Betula pendula)
wys 7,5m, obwód pnia 20,30cm
DĄB SZYPUŁKOWY (Quercus robur)
wys 9m, obwód pnia 90cm
BRZOZA BRODAWKOWATA (Betula pendula)
wys 7m, obwód pnia 20,30cm
SKUPINA BRZOZA, SOSNA LESZCZYNA
powierzchnia 530 m2 wysokość 3m
R180
w 160
NA (Pinus sylvestris)
a 160 cm
Pinus sylvestris)
00 cm
ylvestris)
DĄB SZYPUŁKOWY (Quercus robur)
wys 8 m, obwód pnia 220 cm
DĄB SZYPUŁKOWY (Quercus robur)
wys 8 m, obwód pnia 220 cm
DĄB SZYPUŁKOWY (Quercus robur)
wys 7 m, obwód pnia 65 cm
DĄB SZYPUŁKOWY (Quercus robur)
2 szt. wys 7 m, obwód pnia 120, 140 cm
DĄB SZYPUŁKOWY (Quercus robur)
wys 7,5 m, obwód pnia 90 cm
DĄB SZYPUŁKOWY (Quercus robur)
wys 8 m, obwód pnia 110 cm
SOSNA ZWYCZAJNA (Pinus sylvestris)
8 szt. wys 8m, obwód pnia 140 cm
SOSNA ZWYCZAJNA (Pinus sylvestris)
8 szt. wys 8m, obwód pnia 145 cm
DĄB SZYPUŁKOWY (Quercus robur)
wys 7,5m, obwód pnia 75 cm
DĄB SZYPUŁKOWY (Quercus robur)
wys 5m, obwód pnia 30 cm
DĄB SZYPUŁKOWY (Quercus robur)
wys 5m, obwód pnia 80 cm
BRZOZA BRODAWKOWATA (Betula pendula)
3 szt. wys 9m, obwód pnia 50, 55, 60 cm
SOSNA ZWYCZAJNA (Pinus sylvestris)
2 szt. wys 8m, obwód pnia 160, 180 cm
BRZOZA BRODAWKOWATA (Betula pendula)
4 szt. wys 10 m, obwód pnia 85, 75, 80, 65 cm
BRZOZA BRODAWKOWATA (Betula pendula)
wys 7m, obwód pnia 35cm
DĄB SZYPUŁKOWY (Quercus robur)
wys 5m, obwód pnia 25cm
w 140
102,6
1145/2
RVI
103,9
104,0
104,1
104,2
104,3
103,8
103,6
102,1